

Energieinstitut Vorarlberg



Deine persönliche


# Mobility Map

Gesund und umweltfreundlich  
auf dem Weg zur Arbeit


Zu Fuß gehen oder Radfahren hat nachweislich eine positive Wirkung auf deine Gesundheit und dein psychisches Wohlbefinden. Indem du aktiv mobil bist, leistest du gleichzeitig einen wichtigen Beitrag zum Klimaschutz!

Die Mobility Map zeigt dir deine persönlichen Alternativen für einen aktiven Arbeitsweg – von zu Hause bis in die Firma.

**PROBIER'S UND WAGE NEUE WEGE!**

Wir unterstützen dich gerne dabei.  
Mobilitätsteam 





## Kontakt




  
Nachhaltigkeitsbeauftragte




# Deine persönlichen Mobilitäts-Alternativen

ID		FAHRZEIT	STRECKE	CO <sub>2</sub> PRO JAHR	KOSTEN PRO JAHR	TÄGLICHER BEWEGUNGSBEDARF
██████████	<b>Bus&amp;Bahn</b> 	43 min	14,2 km	119 kg	€ 304	39 %
<b>WOHNORT</b> Rathausstraße 1 6890 Lustenau	<b>Fahrrad</b> 	45 min	14,2 km	50 kg	€ 814	200 %
<b>ARBEITSORT</b> Römerstraße 15 6901 Bregenz	<b>Bike&amp;Ride</b> 	37 min	13,6 km	48 kg	€ 571	89 %
<b>GEPLANTE ANKUNFT</b> 08:00 Uhr	<b>PKW</b> 	17 min	16,2 km	1.497 kg	€ 2.994	0 %


Klicke auf das jeweilige Symbol oder scanne den QR-Code und du kommst direkt zu den Detailinfos:


**Bus&Bahn** 

 Wir arbeiten bevorzugt mit VMobil

**Fahrrad** 

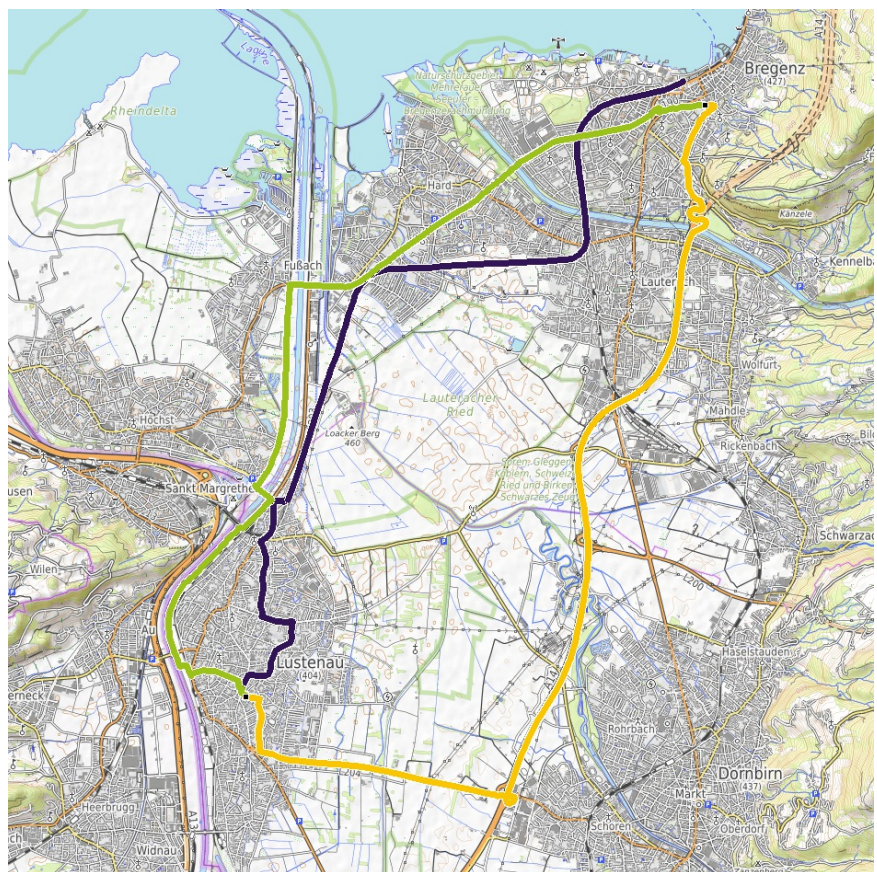
 Wir arbeiten bevorzugt mit Google Maps

**Bike&Ride\*** 

 Wir arbeiten bevorzugt mit VMobil

**PKW** 

 Wir arbeiten bevorzugt mit Google Maps



Vereinfachte Darstellung deiner Routen für Bus&Bahn, Fahrrad und PKW. Für Details scanne den QR-Code der jeweiligen Verkehrsalternative!

\* Du kannst das Fahrrad auf verschiedene Weise mit Bus&Bahn kombinieren. Scanne den QR-Code und wähle **B+R**, wenn du das Rad an der Haltestelle abstellen willst ODER **B+R+**, wenn du das Rad in der Bahn mitführen möchtest.

**Wirtschaft MOBIL**  
Netzwerk Betriebliches Mobilitätsmanagement

QUELLEN:  
Routing: Bus&Bahn und Bike&Ride: Verkehrsauskunft Österreich  
Fahrrad und PKW: Google Inc.  
Bewegungsbedarf: 225 Minuten/Woche (Durchschnitt der WHO Empfehlung)

KOSTEN:  
- PKW 43 Cent/km (amtliches Kilometergeld - letzte Indexanpassung 2011)  
- Fahrrad 13 Cent/km (eigene Berechnung nach Österreich Unterwegs)  
- Bus&Bahn und Bike&Ride: Tarifsystem Verkehrsverbund Vorarlberg

IMPRESSUM: Energieinstitut Vorarlberg  
Stadtstraße 33, 6850 Dornbirn, energieinstitut.at  
ANSPRECHPERSON:  
david.madlener@energieinstitut.at